




# GMINA LEŚNIOWICE
















## STUDIUM UWARUNKOWAŃ I KIERUNKÓW ZAGOSPODAROWANIA PRZESTRZENNEGO



ZAŁĄCZNIK NR 2 DO UCHWAŁY NR .....  
RADY GMINY LEŚNIOWICE Z DNIA .....

### UWARUNKOWANIA ZMIANA NR II

#### LEGENDA

-  Granica administracyjna Gminy Leśniowice
-  Granica obszaru zmiany nr II studium
- Istniejące użytkowanie terenu:**
-  Tereny zabudowy zagrodowej
-  Tereny przemysłowo-usługowe
-  Tereny urządzeń odnawialnych źródeł energii
-  Tereny rolnicze
-  Tereny dolin rzecznych
-  Tereny lasów
- Pozostałe oznaczenia:**
-  Droga kategorii powiatowej
-  Droga kategorii gminnej
-  Linie elektroenergetyczne średniego napięcia
-  Obiekty wpisane do rejestru zabytków
-  Stanowiska archeologiczne
-  Strefa ochrony sanitarnej od cmentarza - 50m
-  Strefa ochrony sanitarnej od cmentarza - 150m

